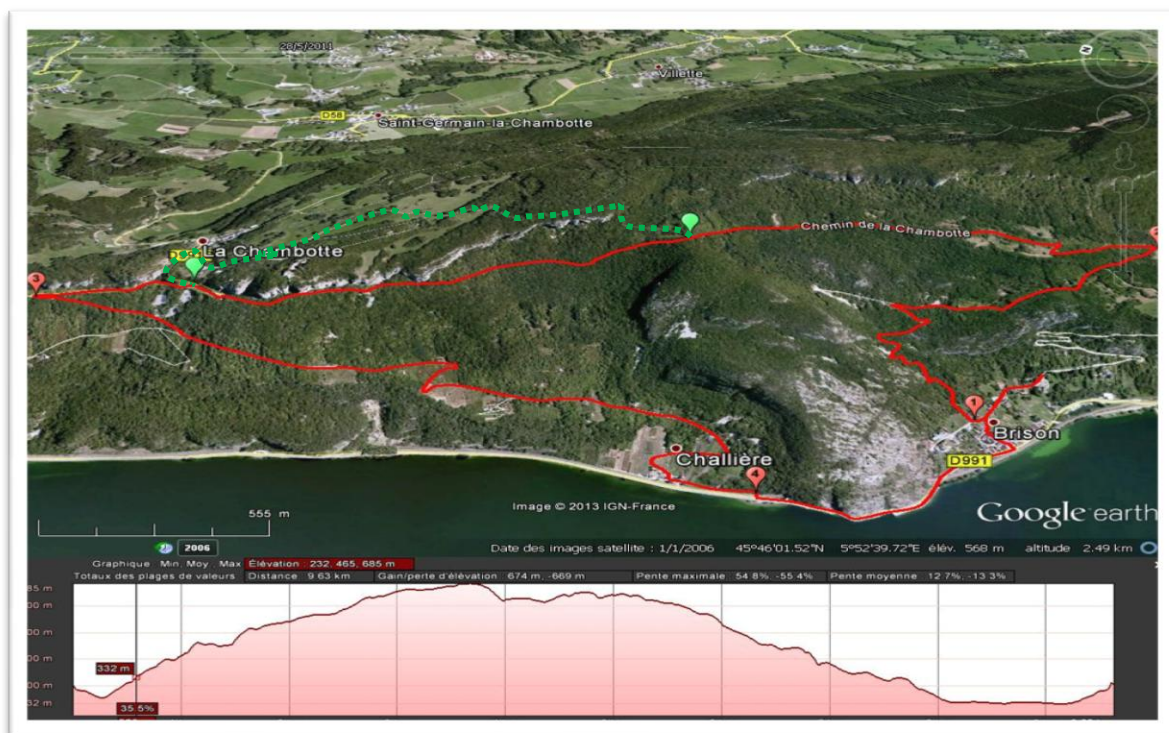




# Le vignoble de Challière par Brison Les Oliviers

- Une ballade de 9,5 kilomètres pour une dénivelée+ d'environ 670 mètres.
- Un départ depuis Brison Les Oliviers.
- Environ 3h30 pour de bons marcheurs. Itinéraire déconseillé avec de jeunes enfants.
- Carte IGN Top 25 et Série Bleue 3332OT



Cet itinéraire permet de démarrer depuis Brison Les Oliviers, un hameau situé en bordure du lac du Bourget au nord de Saint-Innocent, connu pour son micro-climat propice aux mimosas, palmiers, évidemment oliviers, toute une flore méridionale plutôt rare en Savoie. Nous le déconseillons aux enfants en bas âge pour deux raisons : d'une part un début de randonnée assez abrupt qui consiste en 300 mètres de dénivelée en moins d'un kilomètre, d'autre part deux passages en bordure de route non sécurisés.

## L'itinéraire détaillé


Le point de départ est donné à la Chapelle de Brison Les Oliviers, qui se situe dans le haut du hameau, sur la route des Granges, et qui offre une aire de stationnement. Une fois garé, redescendez le Chemin de la Chapelle sur environ 300 mètres jusqu'à un passage vers la droite, qui longe une maison et permet de démarrer l'ascension (**marqueur 1, 300 mètres**). Le sentier s'enfonce dans la forêt, en prenant une pente assez abrupte. Des bâtons de marche peuvent être utiles pour soulager les mollets lors de l'ascension. La montée se fait à l'ombre du rocher du Chatelard (691 mètres), qui domine sur la gauche. Lorsque la végétation n'est pas trop touffue, on profite de beaux points de vue sur le hameau de Brison et sur le lac lorsque la pente commence à s'assagir. Une première bifurcation se dessine dans une zone moins boisée : le chemin se



poursuit sur la droite. Après 600 mètres de montée, on distingue une cabane forestière sur la gauche, utilisée par les chasseurs. Environ 300 mètres plus loin, une seconde bifurcation se présente : à droite, elle permet de relier le hameau des Granges (**marqueur 2, 2,1 km**). Notre itinéraire continue sur la gauche, sur environ 1,8 kilomètre d'un chemin assez large, qui offre quelques jolis points de vue.

Nous parvenons sur le point haut de notre parcours (684 mètres), au niveau du "col" qui passe entre le rocher du Chatelard et la barre de la Chambotte. Sur la droite (premier marqueur vert), on peut voir un sentier qui s'enfonce dans les bois : il rejoint la ligne de crête et permet notamment d'accéder au belvédère de la Chambotte, au prix d'une centaine de mètres de dénivellation additionnelle et d'environ 3 kilomètres de marche de plus (itinéraire pointillé vert sur la carte). Pour cette fois, nous nous contenterons de poursuivre tout droit via le sentier qui descend, qui va nous amener sous les impressionnantes falaises de la Chambotte, terrain de jeu apprécié des grimpeurs qui laissent d'ailleurs leurs "griffes" au pied des nombreux départs.

Après 1,4 kilomètre environ, le sentier rejoint la route qui monte de Chindrieux au col de la Chambotte.




Le passage qui suit emprunte la route goudronnée sur 600 mètres dans le sens de la descente. Il faut donc faire bien attention au trafic car l'accotement est étroit et non protégé. Un peu plus bas, l'itinéraire reprend sur le large sentier qui débute sur la gauche (**marqueur 3, 5,6 kilomètres**), et qui permet de rejoindre Challière. A partir de ce point, le sentier nous mènera jusqu'au bord du lac. La



première partie, relativement droite, débute entre les arbres, avant de déboucher sur les premiers cabanons, avec une belle vue sur le lac. Plus bas, un large virage en épingle à cheveu nous amène sur les premières vignes. Les paysages sont superbes, notamment à l'automne avec toutes les nuances de rouge et de jaune. L'Abbaye de Hautecombe en face, le Grand Colombier et le Château de Chatillon au nord

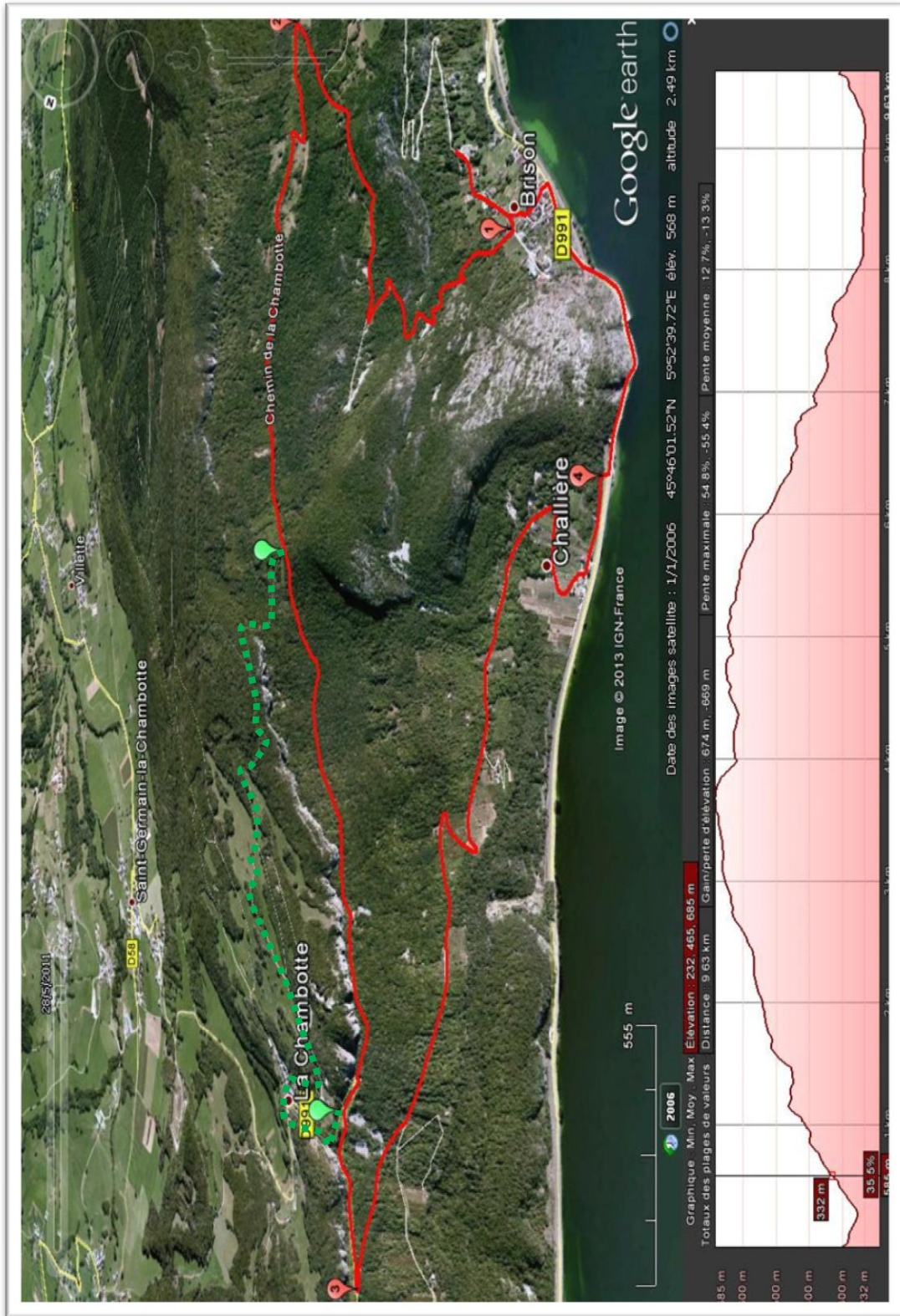
accompagnent la descente jusqu'au niveau du lac.

La dernière portion nécessite de traverser la voie de chemin de fer (**marqueur 4, 8,3 kilomètres**) puis la route départementale pour rentrer jusqu'à Brison Les Oliviers. Autant le dire, cette dernière partie, même si elle longe le lac, n'est pas forcément la plus agréable à cause du trafic automobile. Un trottoir puis un accotement relativement larges permettent d'évoluer sans trop de contraintes, mais deux passages sont dangereux car dénués de protection : le premier dans les virages qui contournent la falaise, le second après le petit parking qui sert notamment aux plongeurs pour aller explorer le lac, juste avant de passer le passage à niveau d'entrée dans Brison Les Oliviers. Prudence donc, il faut bien se serrer contre la bordure. On notera au passage les deux tours fortifiées qui contrôlent l'accès au tunnel ferroviaire, la ronde au nord et la carrée au sud. Elles font partie de l'inventaire supplémentaire des monuments historiques car elles remontent à la construction de la ligne en 1857, juste avant que la Savoie ne devienne française.



De retour dans le hameau de Brison, il suffit de traverser à nouveau la route au passage clouté et de remonter jusqu'au Chemin de la Chapelle, qui nous ramène jusqu'à la zone de stationnement. Et pour finir, pourquoi ne pas admirer la chapelle, qui remonterait au XI<sup>ème</sup> siècle et abrite un buste de Saint-Pierre de Tarentaise, surnommé par les brisolains "San Couyou", après avoir subi l'ire des habitants un jour où il était venu à manquer à son rôle de protecteur du village. Pour en savoir plus sur cet épisode, ou si votre patois laisse à désirer, n'hésitez pas à vous rendre sur le [site internet de la mairie du village](#).

# Le parcours grand format



## Le parcours synthétique

- Démarrer depuis la Chapelle de Brison Les Oliviers. Redescendre la route puis prendre à droite le sentier qui longe une maison (**marqueur 1, 300 mètres**) pour s'enfoncer dans les bois pour une montée assez raide. Poursuivre le chemin jusqu'à la bifurcation "vers les granges" (**marqueur 2, 2,1 kilomètres**) et poursuivre la montée vers la gauche.
- Continuer l'itinéraire sur un peu moins de deux kilomètres pour parvenir au point culminant marqué "sous Chambotte, 663 mètres". Continuer tout droit jusque sous les falaises de la Chambotte. Le sentier se termine sur la route goudronnée montant de Chindrieux, qu'il faut emprunter dans le sens de la descente sur 600 mètres (attention aux voitures).
- Bifurquer sur la gauche (**marqueur 3, 5,6 kilomètres**) pour récupérer le sentier qui descend dans le vignoble de Chalière. De retour au niveau du lac, traverser le passage à niveau (**marqueur 4, 8,3 kilomètres**) et la départementale puis longer le lac vers la gauche jusqu'à revenir à Brison Les Oliviers, en faisant attention aux voitures. Remonter jusqu'à la Chapelle.